УСЛОВИЯ ПРОВЕДЕНИЯ СОРЕВНОВАНИЙ В ДИСЦИПЛИНЕ «ДИСТАНЦИЯ – ПЕШЕХОДНАЯ» (короткая, спринт)

Класс дистанции: 2 **Длина дистанции: 1450 м** **ОКВ: 40 мин.** **Количество этапов: 6**

- Соревнования проводятся в соответствии с Правилами вида спорта «Спортивный туризм», раздела 3, части 7. Далее пункт Правил, указанный в условиях этапа.
- Заполнение и сдача декларации на предстартовой проверке не проверяется.
- Система оценки нарушений – бесштрафовая (по п 6.2.8 (б)).
- Характер маркировки – маркировка прерывистая красно-белой лентой, указатели движения.
- Во время снятия Верхней командной страховки и перил на этапах «Спуск по перилам», «Спуск по склону», а также перил навесных переправ, в т.ч. наклонных, переправ по параллельным перилам, бревну и переправы методом «горизонтальный маятник» и «вертикальный маятник», перильная верёвка обязана пройти через судейскую ТО (указанную в Условиях) без завязанных на ней узлов предназначенных для закрепления веревки к карабину (строка 2 таблицы 3).
- На соревнованиях применяется система электронной отметки SPORTident. Порядок работы с отметкой на дистанции:

	Станция отметки	Место расположения	Примечание
СТАРТ	контактная станция	на стартовой линии	Старт осуществляется по стартовым часам.
ПРОХОЖДЕНИЕ ЭТАПА	контактная станция	на входе в рабочую зоны этапа (на этапе №1 СЭО расположена на ТО 1)	Участник должен отметиться самостоятельно
СНЯТИЕ С ЭТАПА	контактная станция «СНЯТИЕ»	у судьи на выходе из рабочей зоны этапа	Участник должен отметиться самостоятельно
ФИНИШ	контактная станция	в зоне финиша	Участник должен отметиться самостоятельно

Крепление ЧИПа на палец – запрещено!

ПЕРЕЧЕНЬ ЭТАПОВ, ПАРАМЕТРЫ, ОБОРУДОВАНИЕ И УСЛОВИЯ ПРОХОЖДЕНИЯ

СТАРТ

Расстояние до этапа 1 – 200 м

<u>Этап 1. Переправа по параллельным перилам. КВ = 3 мин.</u>

<u>Оборудование этапа:</u>

ИС – БЗ, КЛ – начало ОЗ, ТО1 – горизонтальные опоры.

Судейские перила

ЦС – БЗ, КЛ – окончание ОЗ, ТО2 – горизонтальные опоры

ПОД – судейские перила

<u>Действия:</u> движение участника по п.7.8.

<u>Обратное движение:</u> по ПОД по п.7.8.

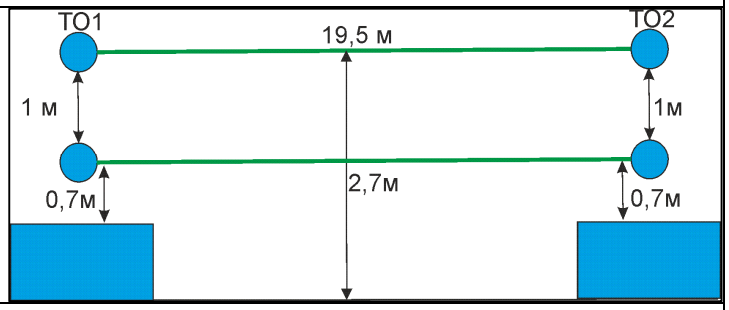

Расстояние до блока этапов 2-3-4 – 420 м

<u>Блок этапов 2-3-4. Подъем по перилам – навесная переправа – спуск по перилам. КВ = 5 мин.</u>

Порядок прохождения:

1. *Участник проходит этап 2;*
2. *Участник проходит этап 3;*
3. *Участник проходит этап 4.*

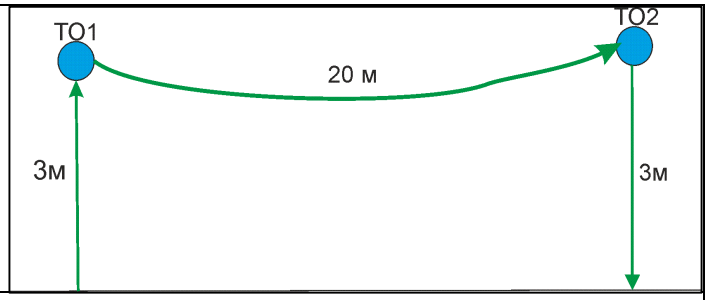

<u>Этап 2. Подъем по перилам.</u>

<u>Оборудование этапа:</u>

ИС – БЗ

Вертикальные судейские перила

ЦС – ОЗ, ТО1 – 2 судейских карабина.

ПОД – перила этапа

<u>Действия:</u> движение участника по п.7.10.

<u>Обратное движение:</u> по ПОД по п. 7.10

<u>Этап 3. Навесная переправа.</u>

<u>Оборудование этапа:</u>

ИС – ОЗ, ТО1 – 2 судейских карабина.

Судейские перила

ЦС – ОЗ, ТО2 – 2 судейских карабина.

ПОД – перила этапа

<u>Действия:</u> движение участника по п.7.9.

<u>Обратное движение:</u> по ПОД по п. 7.9

<u>Этап 4. Спуск по перилам.</u>

<u>Оборудование этапа:</u>

ИС – ОЗ, ТО2 – 2 судейских карабина.

Вертикальные судейские перила

ЦС – БЗ.

ПОД – перила этапа

<u>Действия:</u> движение участника по п.7.10.

<u>Обратное движение:</u> по ПОД по п. 7.10

Расстояние до этапа 5 – 380 м

<u>Этап 5. Переправа методом «вертикальный маятник». КВ = 3 мин.</u>

<u>Оборудование этапа:</u>

ИС – БЗ, КЛ – начало ОЗ.

Судейские перила

ЦС – БЗ, КЛ – окончание ОЗ.

КОД – нитка этапа

<u>Действия:</u> движение участника по п.7.15

<u>Обратное движение:</u> по КОД.

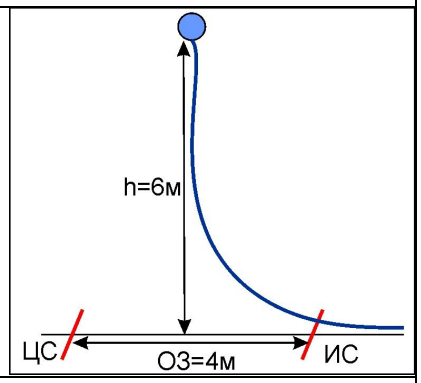

Расстояние до этапа 6 – 280 м

<u>Этап 6. Переправа по бревну методом «горизонтальный маятник». КВ = 4 мин.</u>

<u>Оборудование этапа:</u>

ИС – БЗ, КЛ – начало ОЗ, ТО1 – судейский карабин

ЦС – БЗ, КЛ – окончание ОЗ.

КОД – нитка этапа

<u>Действия:</u> организация перил по п. 7.6 Движение участника по п.7.14. Снятие перил по п. 7.6.15.

<u>Обратное движение:</u> по КОД

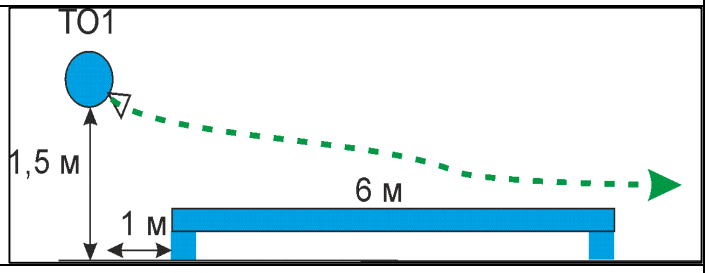

Расстояние до финиша – 170 м

ФИНИШ