Кубок Челябинской области

по лыжному контрольно-туристскому маршруту

2022 г.

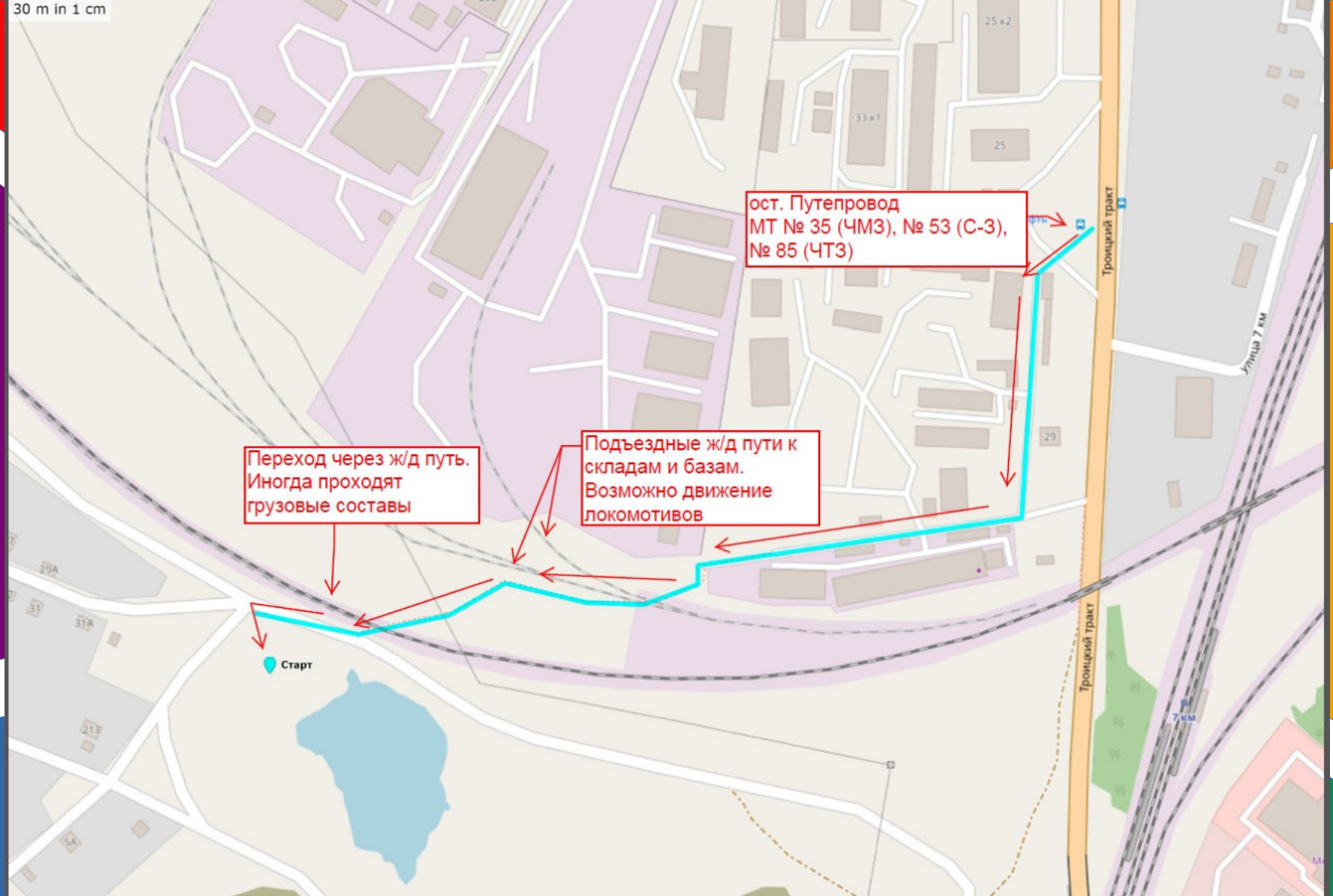
30 m in 1 cm
ост. Путепровод
МТ № 35 (ЧМЗ), № 53 (С-З),
№ 85 (ЧТЗ)
Переход через ж/д путь.
Иногда проходят
грузовые составы
Подъездные ж/д пути к
складам и базам.
Возможно движение
локомотивов
Старт
Троицкий тракт
Троицкий тракт
Улица 7 км
25 к2
33 к1
25
29
29А
31
31А
213
5А
7 км

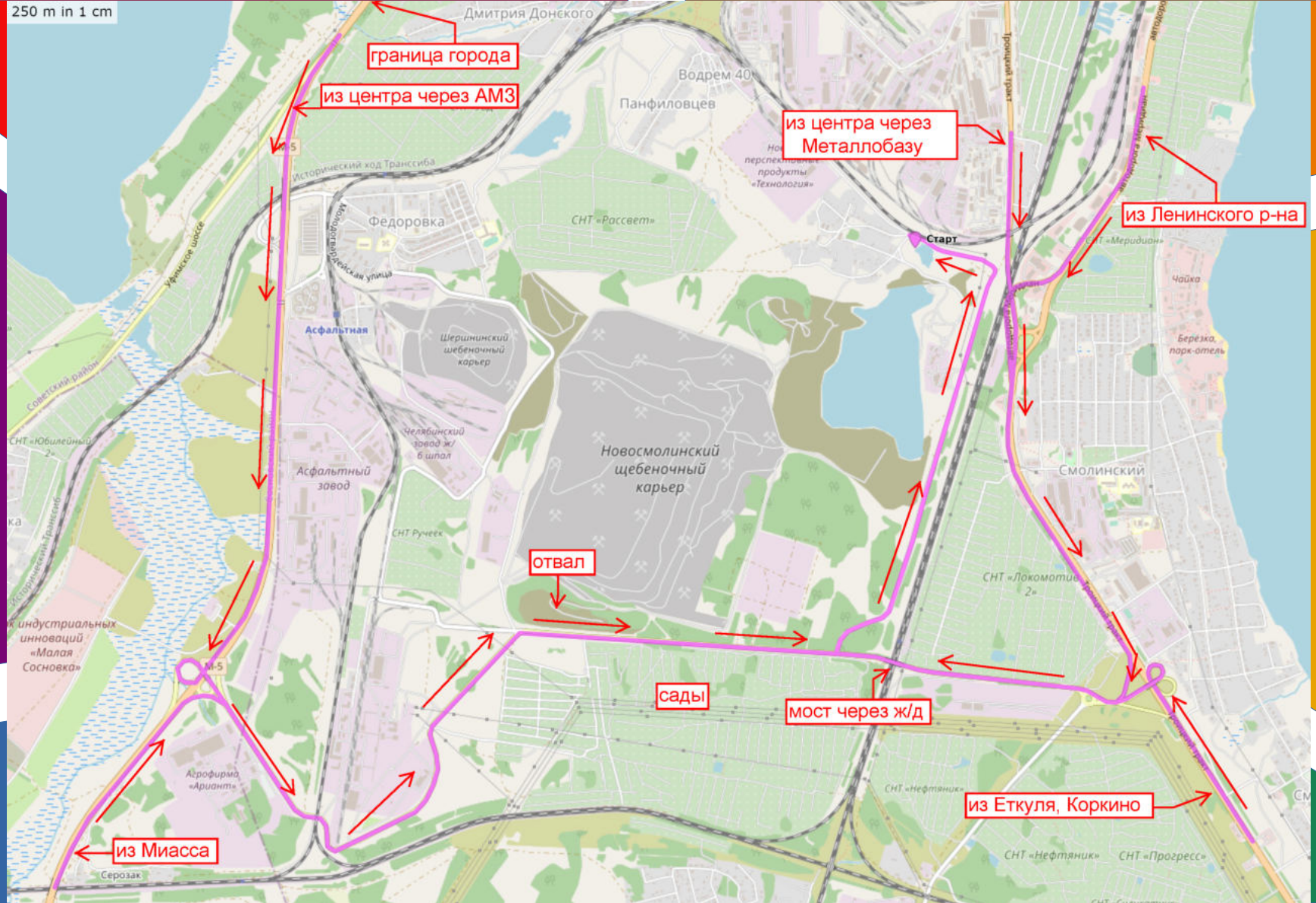
250 m in 1 cm
граница города
из центра через АМЗ
из центра через Металлобазу
из Ленинского р-на
отвал
сады
мост через ж/д
из Еткуля, Коркино
из Миасса
Дмитрия Донского
Водрем 40
Панфиловцев
Федоровка
СНТ «Рассвет»
Старт
Асфальтная
Шершнинский щебеночный карьер
Новосмолинский щебеночный карьер
Асфальтный завод
Челябинский завод ж/б шпал
СНТ Ручеек
Смолинский
Чайка
Берёзка, парк-отель
СНТ «Локомотив 2»
Агрофирма «Ариант»
Серозак
СНТ «Нефтяник»
СНТ «Прогресс»
Исторический ход Транссиба
Молодогвардейская улица
Уфимское шоссе
Советский район
Троицкий тракт
Троицкий тракт
Троицкий тракт
М-5

Место старта

Подъем “Ёлочкой”

Крутизна склона – до 20º

Протяженность этапа – до 10 м

Ширина коридора – 5-8 м

Подъем по склону с самостраховкой сдвоенными лыжными палками

Подъем по перилам с самостраховкой

младшая группа

Подъем по склону с организацией и снятием перил (старшая группа)

Длина ОЗ – 26 м.

Оборудование этапа:

- судейская ТО для организации нижней командной страховки,

- 3 обозначенные опоры для ППС,

- обозначенная опора для перил.

Подъем “лесенкой”

крутизна склона – 25º

протяженность склона – 15 м

Замена контрольной записки на вершине

Кубок
Челябинской области
по лыжному
контрольно-туристскому маршруту

Контрольная

записка

г. Челябинск
26.02.22 г.

Группа туристов _____

_____

_____

под руководством _____

маршрутный лист _____

в количестве _____ человек,

совершая лыжное путешествие __н/к__ к.с.,

вышла к туру __на высоте 298 м_____

(наименование объекта)

со стороны _____

_____

Метеоусловия:

Температура _____

в градусах С

Ветер _____

направление, сила

Облачность _____

в баллах, низкая/высокая

Осадки _____

Видимость _____

_____

Состояние группы _____

_____

_____

Движение от тура начато в _____ часов

"____"_____ 2022 г. в направлении

_____

_____

Снята записка группы туристов

_____

_____

_____

от "____"_____ 2022 г.

под руководством _____

маршрутный лист _____

Руководитель группы _____

Вид с вершины, младшая группа

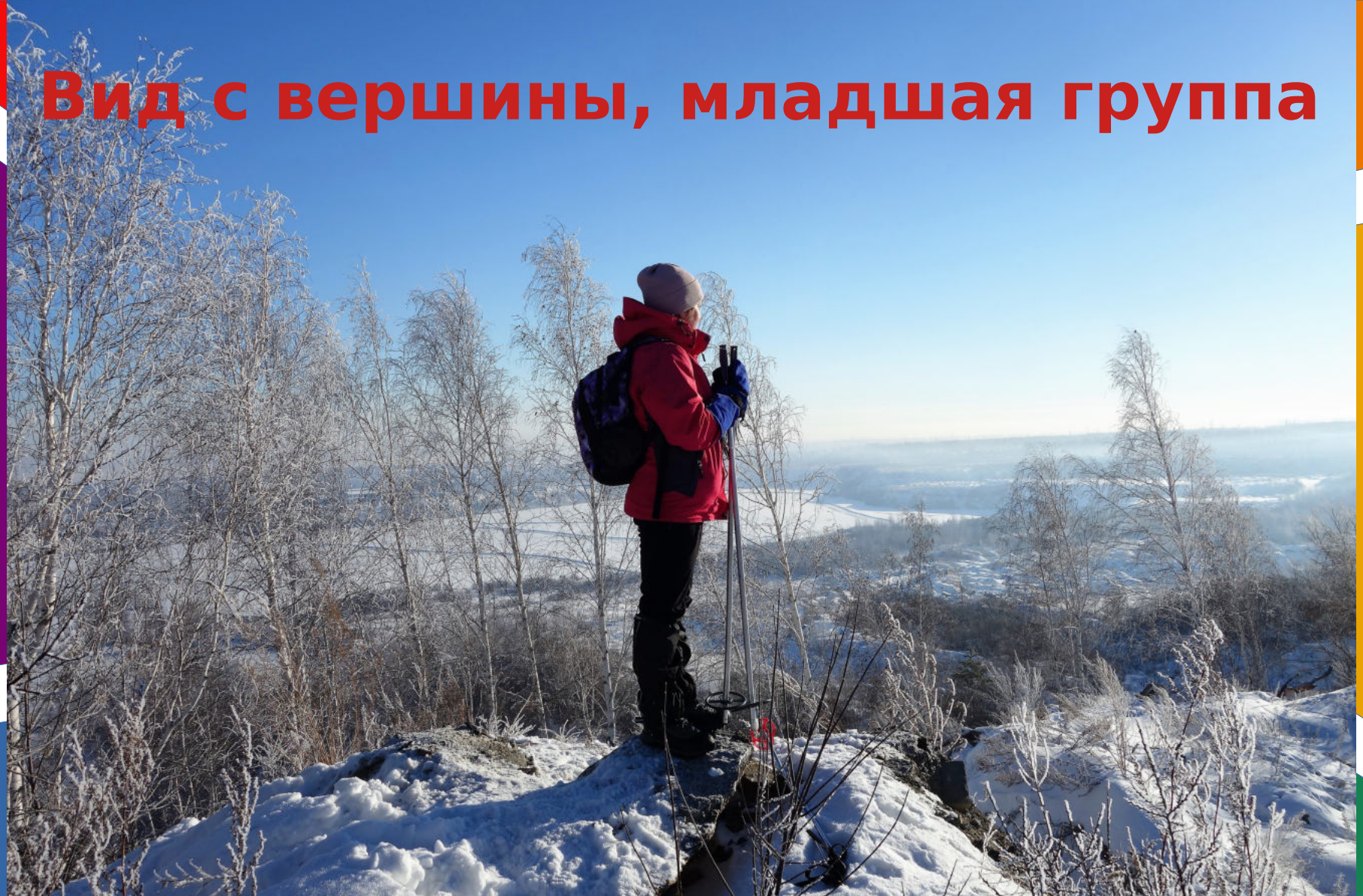

Вид с вершины, старшая группа

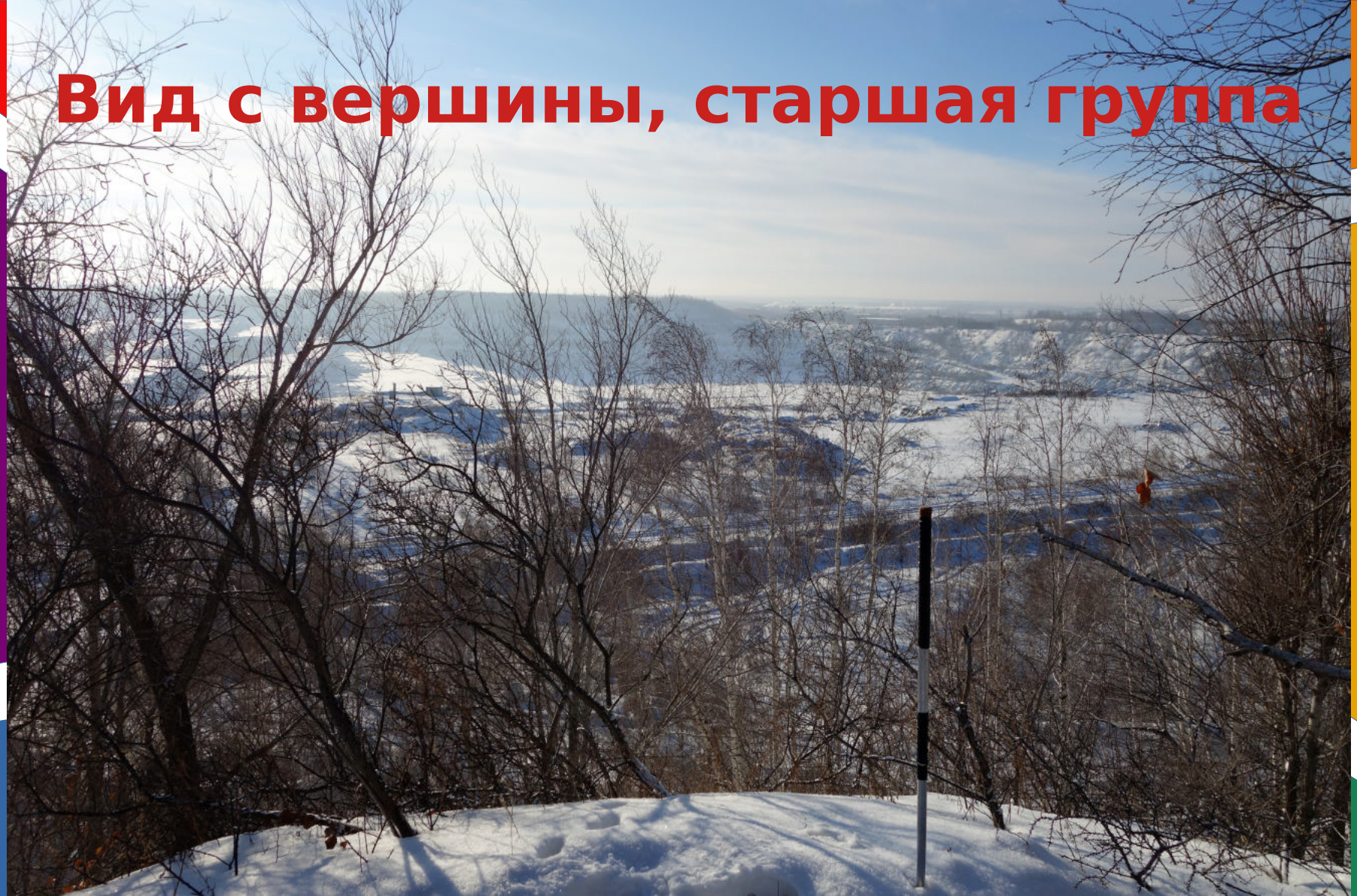

Преодоление чащобного участка

Общая длина участка

– 130 м,

Оцениваемая часть

– 70 м

Спуск на лыжах с торможением и остановкой в заданном секторе

Перепад высот между началом спуска и сектором остановки – 20 м (уклон до 10%)

Разгон – 200 м

Торможение – 50 м

Сектор – 5 х 6 м

Спуск по перилам

Старшая группа – с самостоятельной организацией и снятием перил (ТО – судейский карабин на веревке).

Спуск по перилам

Младшая группа – по судейским перилам.

Общий вид из карьера № 1

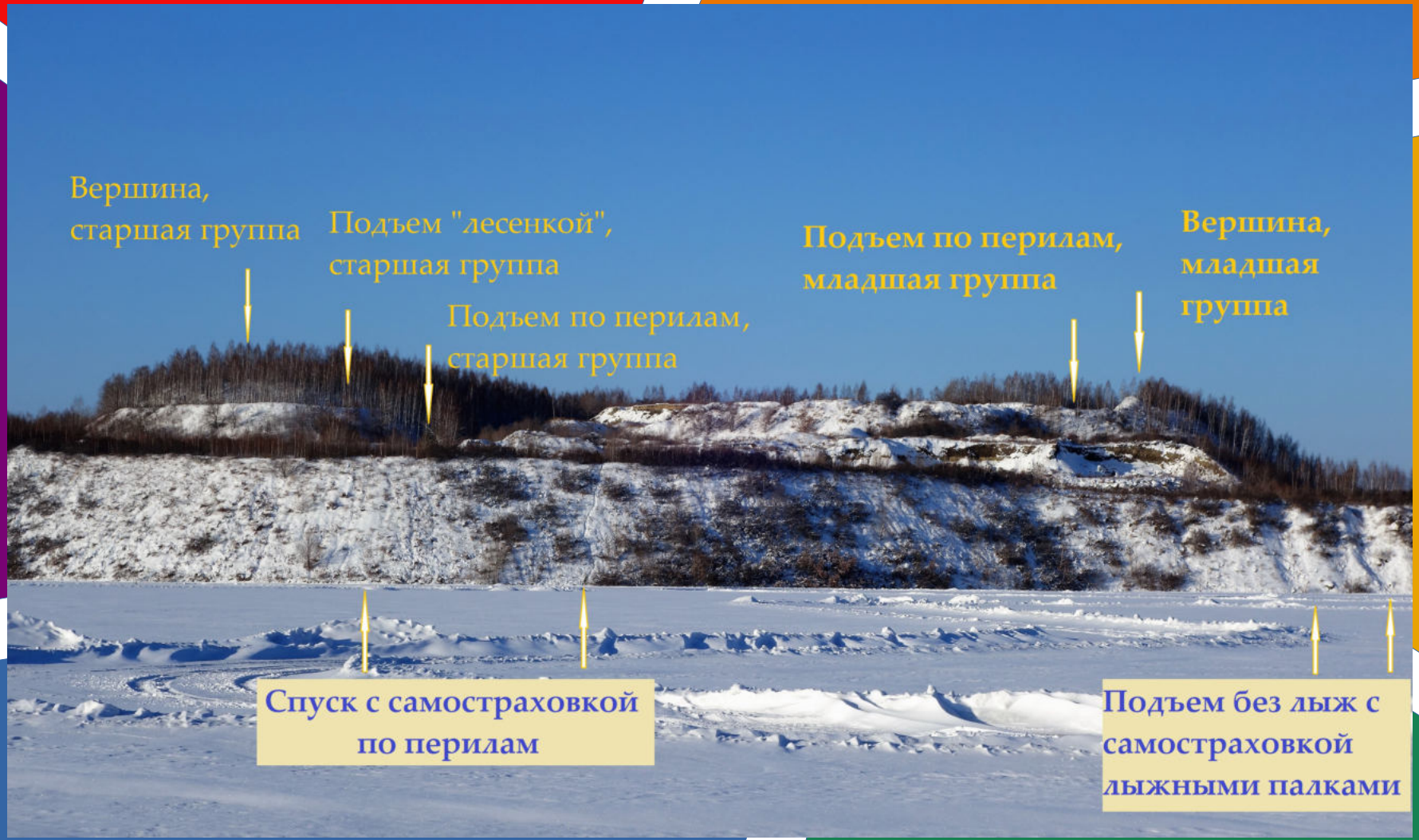

Тропление лыжни

Длина участка – 150 м

5 смен (6х25 м)

Переправа по тонкому льду

Перила судейские

ТО для веревки сопровождения– ледобур с карабином

Длина ОЗ – 15 м

Фотоотчет о прохождении маршрута



На старте, финише и на вершине группа должна быть в полном составе.

На этапах нужно показать работу участников по преодолению препятствия.