XXIX ОБЛАСТНЫЕ СОРЕВНОВАНИЯ ПО СПОРТИВНОМУ ТУРИЗМУНА ПЕШЕХОДНЫХ ДИСТАНЦИЯХ, ПОСВЯЩЕННЫЕ ВСЕМИРНОМУ ДНЮ ТУРИЗМА

27 сентября 2026 г. *г. Челябинск, ул. Кулибина, 54*

УСЛОВИЯ СОРЕВНОВАНИЙ В ДИСЦИПЛИНЕ "ДИСТАНЦИЯ – ПЕШЕХОДНАЯ-ГРУППА" (КОРОТКАЯ(СПРИНТ))

Класс дистанции: 2 **Количество технических этапов: 6**
Общая протяжённость дистанции: 780 м.
ОКВ: 60 минут

• Соревнования проводятся в соответствии с Правилами вида спорта «Спортивный туризм», раздела 3, части 7. Далее пункт Правил, указанный в условиях этапа.
• По п. 6.2.8 (б).
• По п. 1.6.8 – вход в РЗ осуществляется после обязательного сбора всех участников в обозначенной зоне перед входом в РЗ этапам (блока этапов).
• По п. 1.3.6 допускается перемещение участника по КОД и/или ПОД как в сторону ИС, так и в сторону ЦС этапа, при этом участники, начавшие движение по ПОД в ОЗ этапа или начавшие движение по КОД, обязаны достичь ИС данного этапа.
• По п. 1.3.11 все карабины, предоставленные в качестве ТО – неразъёмные.

ПЕРЕЧЕНЬ ЭТАПОВ, ПАРАМЕТРЫ, ОБОРУДОВАНИЕ И УСЛОВИЯ ПРОХОЖДЕНИЯ

СТАРТ

Расстояние до блока этапов 1-2 - 400 м.

Блок этапов 1-2. Переправа по параллельным перилам – навесная переправа
КВ = 8 мин.

1) Участники проходят этапы 1,2 последовательно.
2) Разрешается одновременное прохождение этапов 1,2

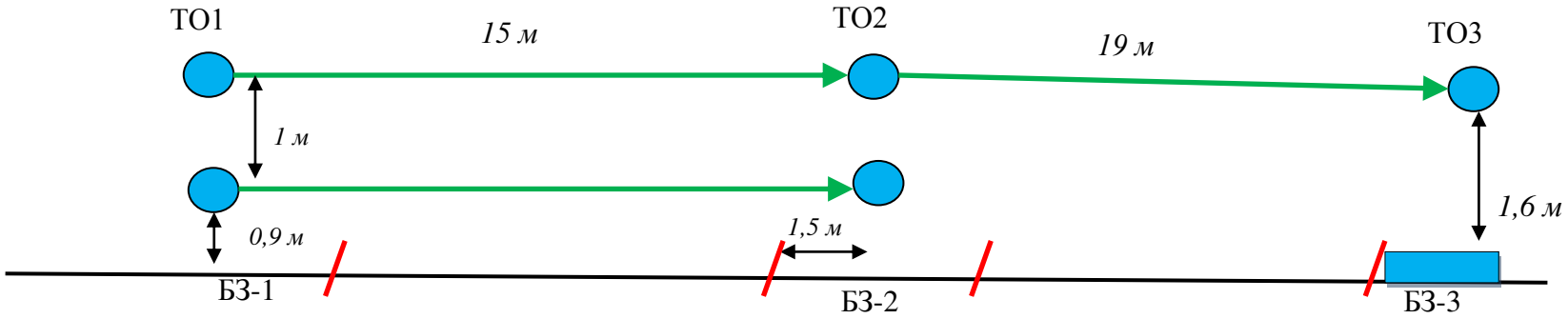

Этап 1. Переправа по параллельным перилам	**Этап 2. Навесная переправа**
ИС – БЗ1, ТО1 – горизонтальные опоры, КЛ – начало ОЗ. Судейские перила (верх – одинарная верёвка, низ – слеклайн) ЦС – БЗ2, ТО2 – горизонтальные опоры, 2 судейских карабина на верхней опоре, КЛ – окончание ОЗ. ПОД – судейские перила. *Действия:* Движение участников по п.7.8. *Обратное движение:* по ПОД по п. 7.8. (разрешается без сопровождения)	ИС – БЗ2, ТО2 – горизонтальные опоры, 2 судейских карабина на верхней опоре, КЛ – начало ОЗ. Судейские перила. ЦС – БЗ3, ТО3 – горизонтальная опора, КЛ – окончание ОЗ. ПОД – судейские перила. *Действия:* Движение участников по п.7.9. *Обратное движение:* по ПОД по п. 7.9. (разрешается без сопровождения)

Расстояние до блока этапов 3-4 – 10м.

Блок этапов 3-4. Переправа по бревну методом «горизонтальный маятник» - переправа методом «вертикальный маятник» . КВ = 8 мин.

1) Участники проходят последовательно этапы 2,3.
2) Разрешается одновременное прохождение этапов 2,3

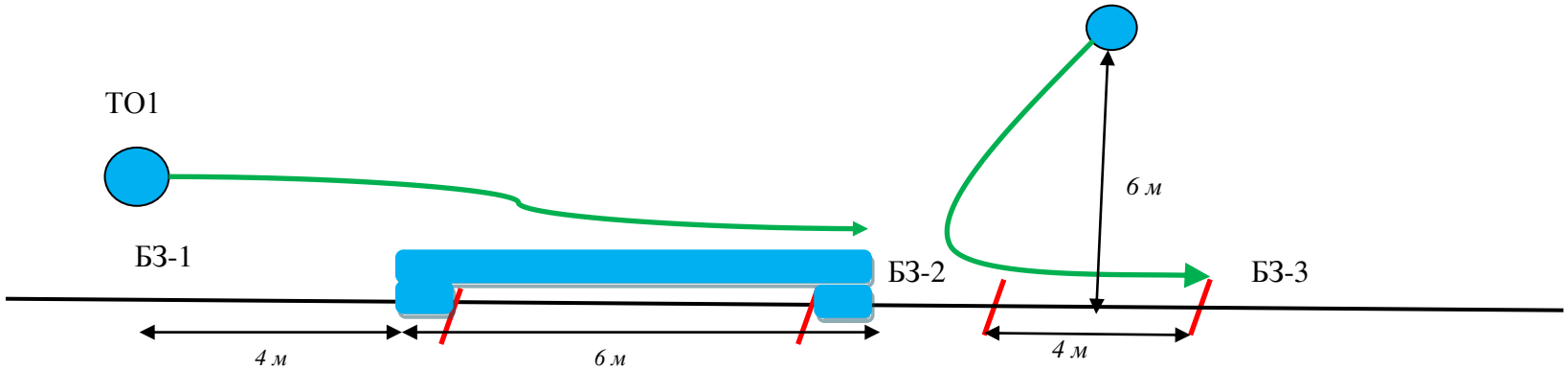

Этап 3. Переправа по бревну методом «горизонтальный маятник». *БЗ1 – БЗ2*	**Этап 4. Переправа методом «вертикальный маятник».** *БЗ2 – БЗ3*
Оборудование этапа: ИС – БЗ1, ТО1 – горизонтальная опора, КЛ – начало ОЗ. Судейские перила ЦС – БЗ2, КЛ – окончание ОЗ. КОД – вдоль нитки этапа *Действия*: Движение участников по п. 7.14 *Обратное движение:* по КОД.	*Оборудование этапа:* ИС – БЗ2, КЛ- начало ОЗ. Судейские перила ЦС – БЗ3, КЛ-окончание ОЗ. КОД – вдоль коридора этапа. *Действия*: Движение участников по п. 7.15., 7.15.2 (а) *Обратное движение*: по КОД.

Расстояние до этапа 5 – 20 м.

Этап 5. Переправа по бревну. КВ = 6 мин.

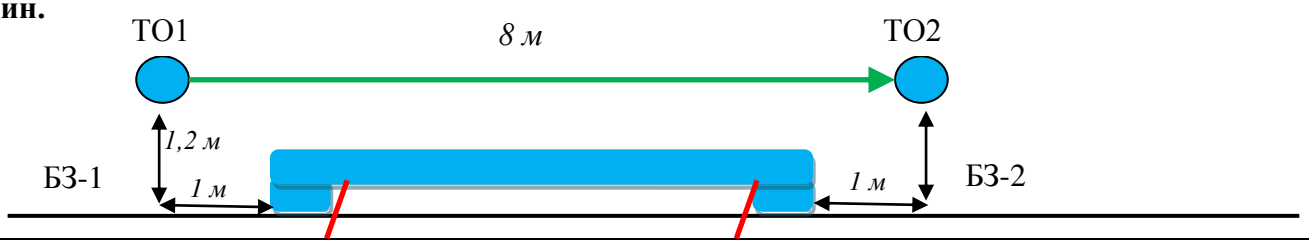

Оборудование:
ИС – БЗ1, ТО1 – горизонтальная опора, КЛ – начало ОЗ.
Судейские перила
ЦС – БЗ2, ТО2 – горизонтальная опора, КЛ -окончание ОЗ.
ПОД – судейские перила.
Действия: Движение участников по п.7.8.
Обратное движение: по ПОД по п. 7.8 (разрешается без сопровождения).

Расстояние до этапа 6 – 10 м.

Этап 6. Навесная переправа КВ = 6 мин.

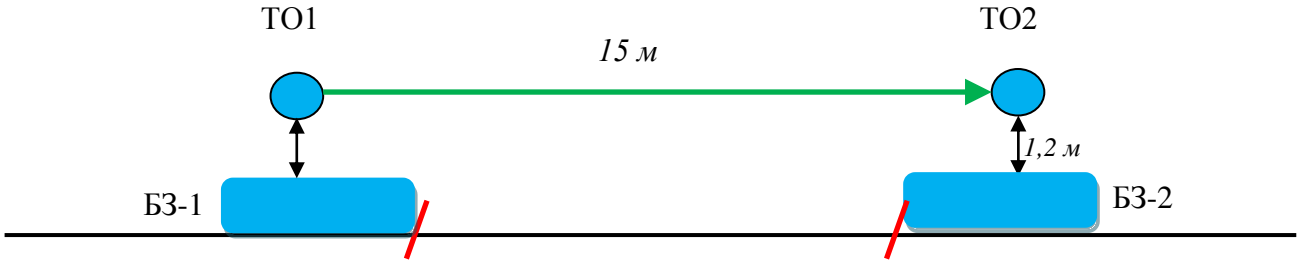

ИС – БЗ1, ТО1 – горизонтальная опора, конец подиума – начало ОЗ.
Судейские перила.
ЦС – БЗ2, ТО2 – горизонтальная опора, начало подиума - окончание ОЗ.
ПОД – судейские перила.
Действия: Движение участников по п.7.9.
Обратное движение: по ПОД по п. 7.9. (разрешается без сопровождения)

Расстояние до финиша – 340м.
ФИНИШ