ЧЕМПИОНАТ ЧЕЛЯБИНСКОЙ ОБЛАСТИ
ПО СПОРТИВНОМУ ТУРИЗМУ НА ДИСТАНЦИЯХ
НА СРЕДСТВАХ ПЕРЕДВИЖЕНИЯ
(вид программы: велосипедные дистанции)

08 ноября 2026 г. *г. Челябинск, ул. Кулибина, 54*

УСЛОВИЯ СОРЕВНОВАНИЙ В ДИСЦИПЛИНЕ: «ДИСТАНЦИЯ - НА СРЕДСТВАХ ПЕРЕДВИЖЕНИЯ»

Класс дистанции: 3
Общая протяжённость дистанции: 1000 м.

Количество этапов: 3
ОКВ: 30 минут

- Соревнования проводятся в соответствии с Правилами вида спорта «Спортивный туризм», раздела 3, части 3, статья 3.2. Далее пункт Правил, указанный в условиях этапа.
- За снятие с этапа после финиша назначается штрафное время по п. 6.2.7(б) Правил.
- • На соревнованиях применяется система электронной отметки Sporident
- Система оценки нарушений – штрафная

Порядок работы с электронной отметкой

	Станция отметки	Место расположения	Примечание
СТАРТ	-	-	Старт осуществляется по третьему звуковому сигналу стартовых часов
ПРОХОЖДЕНИЕ ЭТАПА	-	-	-
ФИНИШ	Контактная станция	На линии финиша	Участник должен отметиться самостоятельно

Схема дистанции

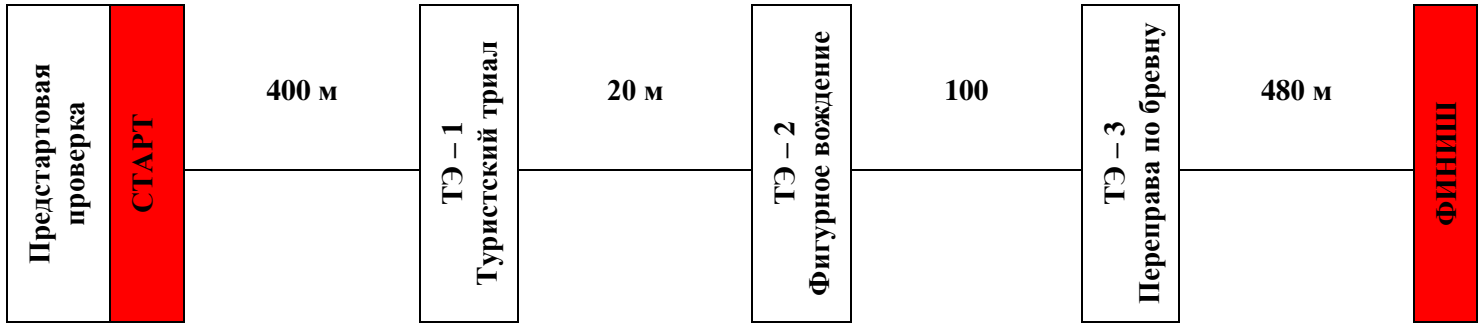

СТАРТ

Расстояние до ТЭ-1 – 400 м

ТЭ-1	*Туристский триал*	*КВ – 3 мин*	*Схема этапа:*
Оборудование этапа: *ИС: КЛ – начало ТЭ* *Коридор из красно-белой ленты.* *ЦС: КЛ – окончание ТЭ.*			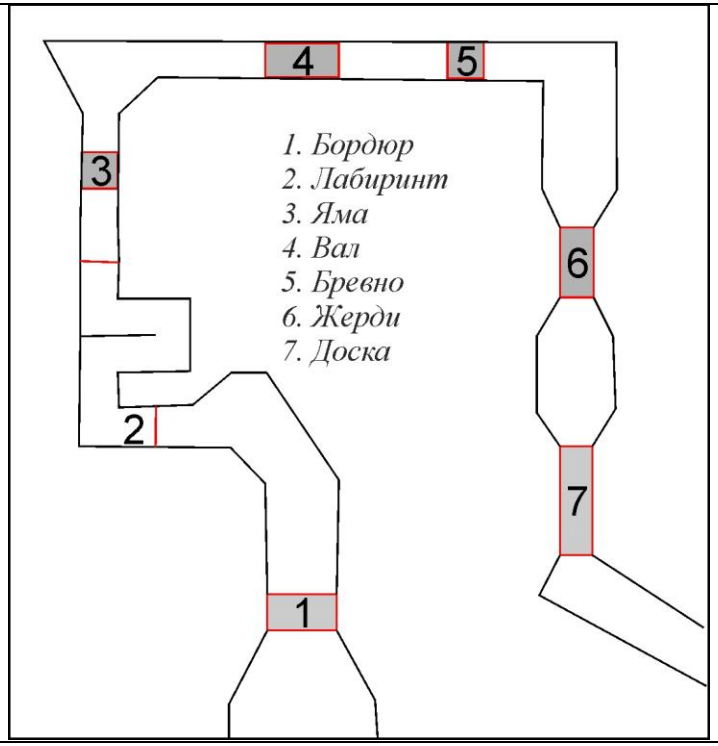
Действия участника: *Движение по 7.2.*			
Параметры этапа: *- количество препятствий: 7* *- протяженность: 75 м.* *- последовательность препятствий:* *1. Бордюр* *2. Лабиринт* *3. Яма* *4. Вал* *5. Бревно* *6.Жерди* *7. Доска*			

Расстояние до ТЭ-2 – 20 м

ТЭ-2	*Фигурное вождение*	*КВ – 3 мин*	*Схема этапа:*
Оборудование этапа: *ИС: КЛ – начало ТЭ* *Линии разметки, вертикальные и горизонтальные ограничители.* *ЦС: КЛ – окончание ТЭ.*			
Действия участника: *Движение по 7.1.*			
Параметры этапа: *- количество препятствий: 8* *- расстояние между фигурами: 4-5 м.* *- последовательность фигур:* *1. Колея* *2. Восьмерка* *3. Змейка* *4. Круг* *5. Кольцо* *6. Ворота* *7. Зигзаг* *8. Стоп-линия*			

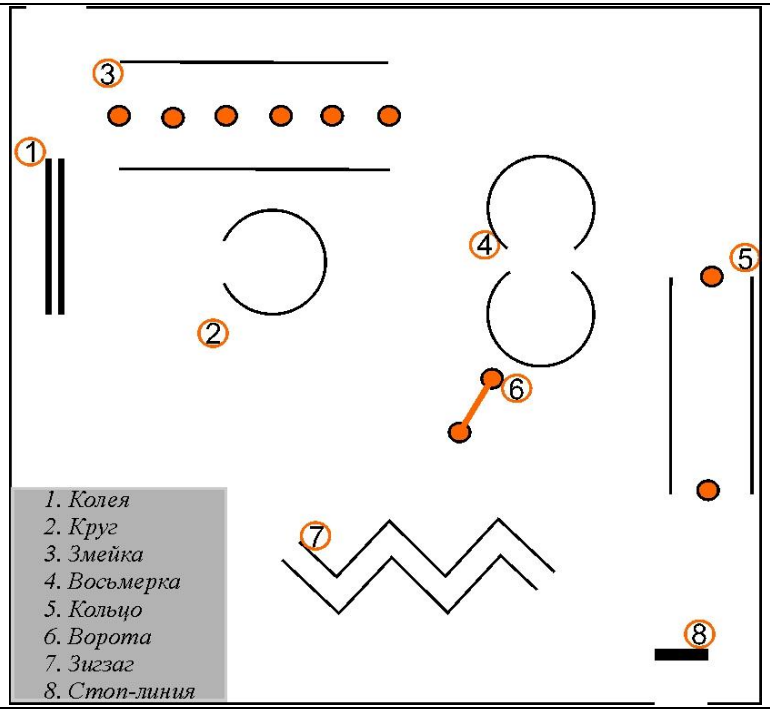

Расстояние до ТЭ-3 – 100 м

ТЭ-3	*Переправа по бревну*	*КВ – 5 мин*	*Схема этапа:*
Оборудование этапа: *ИС: КЛ – начало ОЗ* *Судейские перила, грузовые перила для транспортировки велосипеда, транспортная веревка с карабином для переправы велосипеда, бревно.* *ЦС: КЛ – окончание ОЗ.*			
Действия участника: *Движение по 7.13. Велосипед в БЗ ИС пристёгивается через карабин к грузовым перилам и перетягивается на ЦС этапа с помощью судейской транспортной веревки. При транспортировке велосипеда необходимо исключить касание любой части велосипеда опасной зоны.*			
Параметры этапа: *Высота перил: 1,2 м* *Длина перил: 8 м.* *Длина бревна: 6 м.*			

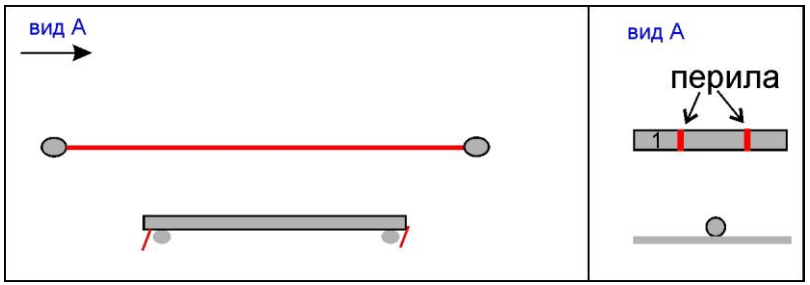

Расстояние до финиша – 480 м

ФИНИШ